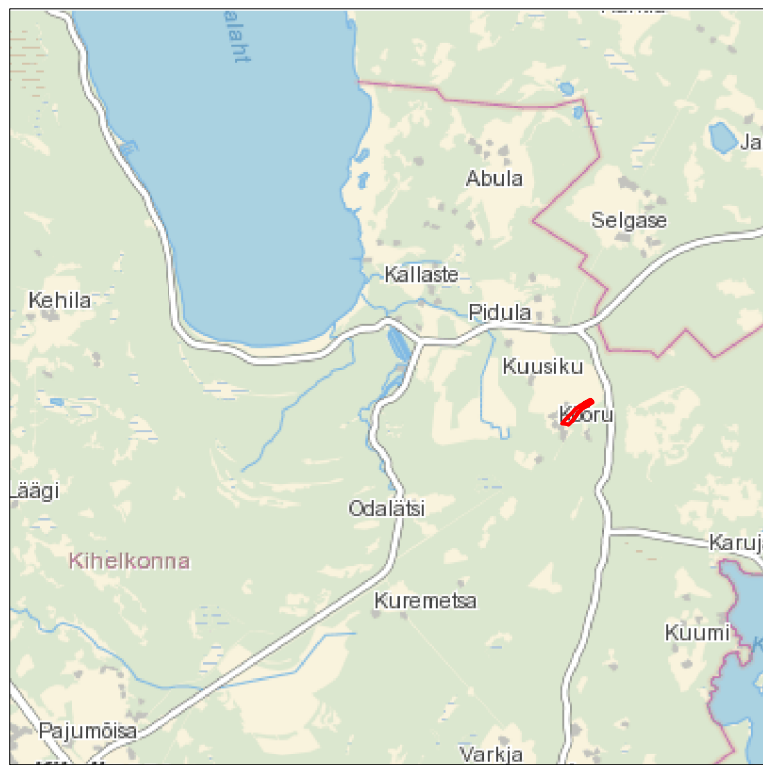


ASENDIPLAAN  
M 1 : 100 000



Pa 400 0,2  
24,67 4,0  
20,70

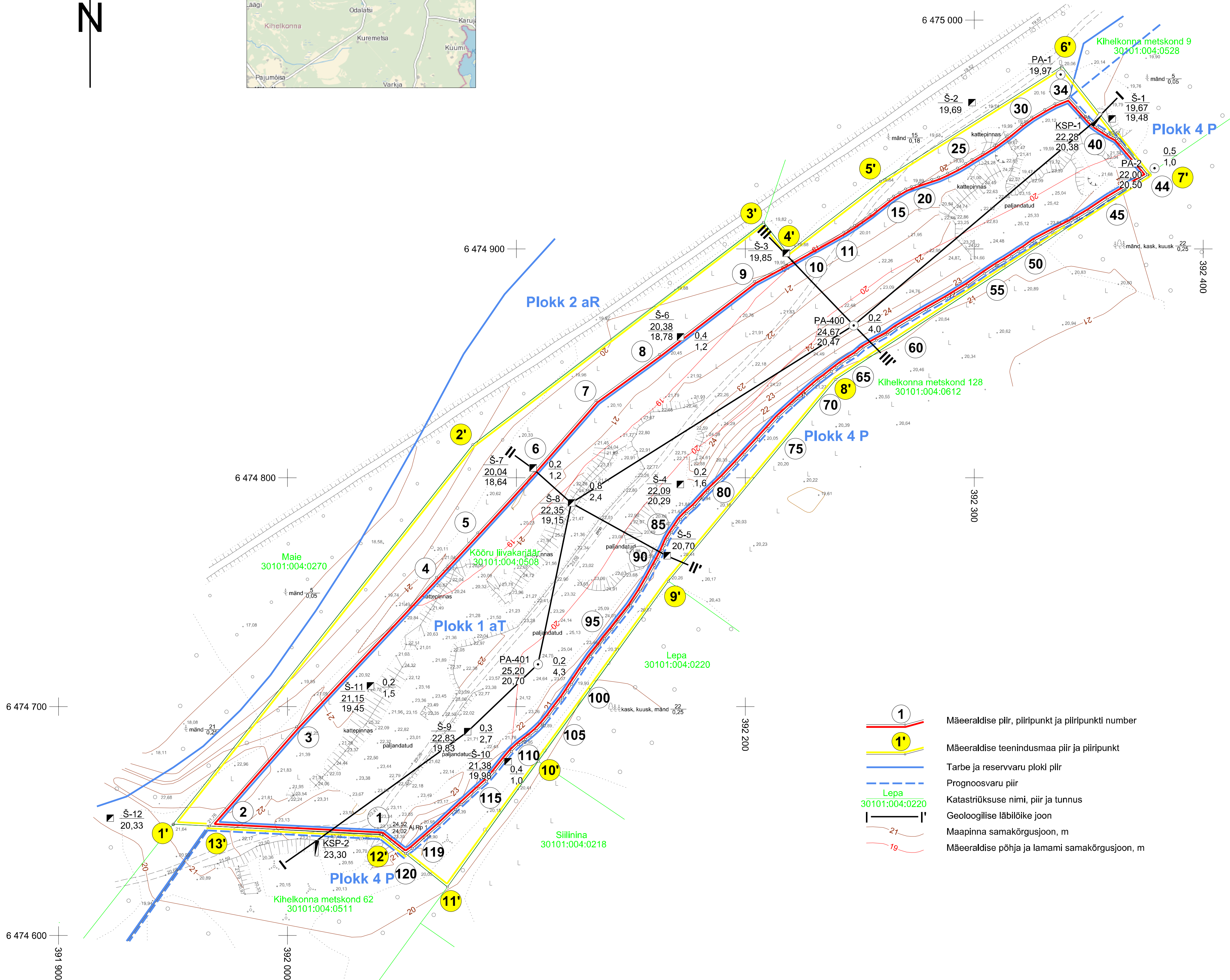
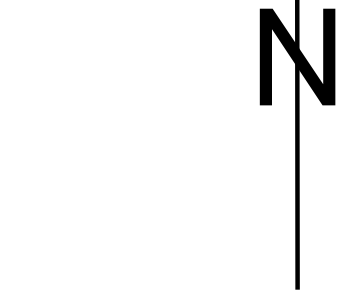
Š-2 0,1  
11,06 1,0

Puuraugu nr  
Suudme abs kõrgus, m  
Lamami abs kõrgus, m

Katendi paksus, m  
Kasuliku kihi paksus, m

Kaevandi nr  
Suudme abs kõrgus, m

Katendi paksus, m  
Kasuliku kihi paksus, m



Mäeeraldise piiripunktide koordinaadid					
Nr	X	Y	Nr	X	Y
1	6 474 644,02	392 041,25	70	6 474 842,30	392 232,07
2	6 474 647,83	391 965,94	71	6 474 836,51	392 225,45
3	6 474 691,19	392 004,01	72	6 474 834,69	392 223,47
4	6 474 756,57	392 065,08	73	6 474 831,54	392 219,99
5	6 474 775,93	392 083,12	74	6 474 826,41	392 214,36
6	6 474 802,91	392 107,78	75	6 474 821,44	392 209,89
7	6 474 833,69	392 134,76	76	6 474 816,81	392 205,76
8	6 474 853,88	392 162,40	77	6 474 810,03	392 199,47
9	6 474 885,83	392 203,94	78	6 474 806,38	392 196,16
10	6 474 894,76	392 220,49	79	6 474 800,26	392 190,37
11	6 474 907,34	392 243,00	80	6 474 793,64	392 183,41
12	6 474 910,32	392 247,63	81	6 474 787,52	392 177,79
13	6 474 915,12	392 254,42	82	6 474 784,37	392 174,15
14	6 474 917,11	392 256,90	83	6 474 781,72	392 171,66
15	6 474 921,57	392 262,53	84	6 474 778,74	392 169,68
16	6 474 923,06	392 264,68	85	6 474 775,93	392 167,69
17	6 474 924,55	392 267,16	86	6 474 773,12	392 166,04
18	6 474 926,21	392 269,97	87	6 474 770,47	392 164,88
19	6 474 927,20	392 272,46	88	6 474 768,32	392 163,88
20	6 474 928,53	392 275,93	89	6 474 764,35	392 161,90
21	6 474 930,35	392 281,39	90	6 474 761,70	392 160,41
22	6 474 931,34	392 284,37	91	6 474 756,24	392 157,43
23	6 474 933,16	392 288,34	92	6 474 750,44	392 154,12
24	6 474 935,31	392 292,65	93	6 474 743,99	392 149,82
25	6 474 937,30	392 296,12	94	6 474 737,04	392 144,36
26	6 474 939,12	392 298,94	95	6 474 733,56	392 141,71
27	6 474 942,10	392 303,90	96	6 474 729,59	392 138,40
28	6 474 945,08	392 308,70	97	6 474 726,94	392 136,41
29	6 474 949,21	392 314,33	98	6 474 721,98	392 132,44
30	6 474 954,34	392 320,62	99	6 474 716,18	392 128,47
31	6 474 957,65	392 325,09	100	6 474 709,73	392 124,16
32	6 474 960,96	392 330,71	101	6 474 706,92	392 122,34
33	6 474 963,45	392 335,18	102	6 474 703,77	392 120,19
34	6 474 965,93	392 341,31	103	6 474 702,45	392 119,20
35	6 474 961,96	392 344,95	104	6 474 699,47	392 116,88
36	6 474 957,99	392 348,59	105	6 474 695,83	392 114,23
37	6 474 956,50	392 349,91	106	6 474 692,35	392 111,42
38	6 474 954,51	392 351,90	107	6 474 689,54	392 108,61
39	6 474 953,19	392 353,72	108	6 474 687,22	392 105,96
40	6 474 951,53	392 356,37	109	6 474 685,73	392 103,97
41	6 474 950,04	392 358,68	110	6 474 683,41	392 100,99
42	6 474 948,22	392 362,16	111	6 474 680,44	392 097,85
43	6 474 946,57	392 363,65	112	6 474 676,96	392 094,87
44	6 474 932,33	392 375,90	113	6 474 671,50	392 090,57
45	6 474 921,74	392 358,02	114	6 474 667,36	392 086,93
46	6 474 916,44	392 350,08	115	6 474 664,38	392 083,62
47	6 474 911,64	392 341,97	116	6 474 657,26	392 075,84
48	6 474 907,84	392 334,35	117	6 474 654,95	392 073,35
49	6 474 903,53	392 326,24	118	6 474 648,16	392 066,24
50	6 474 900,22	392 321,78	119	6 474 637,90	392 054,49
51	6 474 898,90	392 319,46	120	6 474 635,75	392 051,67
52	6 474 896,75	392 316,31	Pindala 2,84 ha		
53	6 474 894,93	392 313,33	Mäeeraldise teenindusmaa piiripunktide koordinaadid		
54	6 474 892,61	392 309,53	Nr	X	Y
55	6 474 889,30	392 304,56	1'	6 474 648,66	391 950,05
56	6 474 884,01	392 296,95	2'	6 474 614,49	392 080,97
57	6 474 878,38	392 287,85	3'	6 474 911,64	392 207,91
58	6 474 873,41	392 279,08	4'	6 474 898,24	392 218,34
59	6 474 869,11	392 271,96	5'	6 474 929,52	392 259,05
60	6 474 865,47	392 265,84	6'	6 474 979,83	392 338,33
61	6 474 862,66	392 262,03	7'	6 474 932,33	392 375,73
62	6 474 860,01	392 257,23	8'	6 474 842,96	392 239,52
63	6 474 856,70	392 251,44	9'	6 474 754,75	392 166,37
64	6 474 853,88	392 248,29	10'	6 474 676,13	392 109,60
65	6 474 852,06	392 245,31	11'	6 474 621,19	392 069,88
66	6 474 849,75	392 241,84	12'	6 474 644,19	392 041,08
67	6 474 848,09	392 239,69	13'	6 474 647,83	391 965,94
68	6 474 846,44	392 237,53	Pindala 4,06 ha		
69	6 474 844,12	392 234,72			

- 1 Mäeeraldise piir, piiripunkt ja piiripunkti number
- 1' Mäeeraldise teenindusmaa piir ja piiripunkt
- Tarbe ja reservvaru plokki piir
- Prognosvaru piir
- Lepa 30101:004:0220 Katastrilise nime, piiri ja tunnus
- Geoloogilise läbilõike joon
- Maapinna samakõrgusjoon, m
- Mäeeraldise põhja ja lamami samakõrgusjoon, m

Märkused:

- Koordinaadid L-Est 97 süsteemis, kõrgused Balti 77 süsteemis.
- Lähtekoordinaadid ja kõrgus: Trimble VRS Now süsajamadevõrk
- Mõõdistas OÜ Inseneribüroo STEIGER 08.12.2016.
- Asendiplaan: Maaameti X-GIS kaardirakendus
- Kasutatud on Maa-ameti väljastatud katastriliste piirandmõõdetuste (seisuga 28.11.2012).
- Kasutatud on Maa-ameti keskkonnaregistri maardlate nimistu Kõõru liivakarjääri (reg nr 0125) digitaalseid piire (seisuga 03.2017)
- Mäeeraldise ja mäeeraldise teenindusmaa piiripunktide koordinaadid tuletatud Keskkonnaregistri maardlate nimistu digitaalsest piiridest.
- Kasutatud on Kõõru liivakarjääri mäeeraldise plaani seisuga 30.12.2012 (OÜ Inseneribüroo STEIGER, ldd nr 13/1035)
- Kasutatud tarkvara: Bentley PowerCivil for Baltics V8i (litsents: 70000661800020).

Objekti nimetus ja aadress Kõõru liivakarjäär Saare maakond, Kihelkonna vald		Joonise sisu Mäeeraldise plaan	
Loa omanik AS Saare Ere Pihtla tee 28, 93815 Kuressaare info@saareerek.ee		Joonis nr 1 / 2	Möötkava 1 : 1 000
OÜ Inseneribüroo STEIGER Männiku tee 104, 11216 Tallinn +372 668 1011, info@steiger.ee		Koostas Ole Sein Kinnitas Allan Koger	Kuupäev 09.10.2017 Tõõ nr 17/1928